

BKN walkarea

Skala 1:50 000

Rutnät anger koordinater i SWEREF 99TM och höjduppgifter anges i RH 2000
Källa, Lantmäteriet <http://www.lantmateriet.se/kartutskrift>





18°50'

60°05'

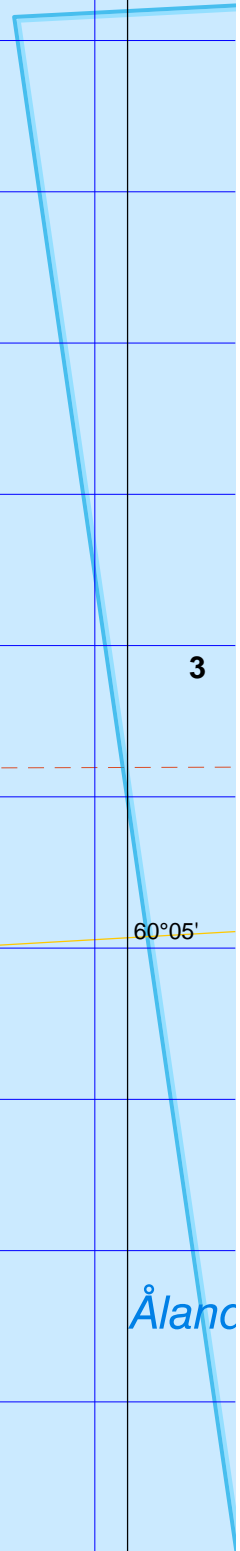
3

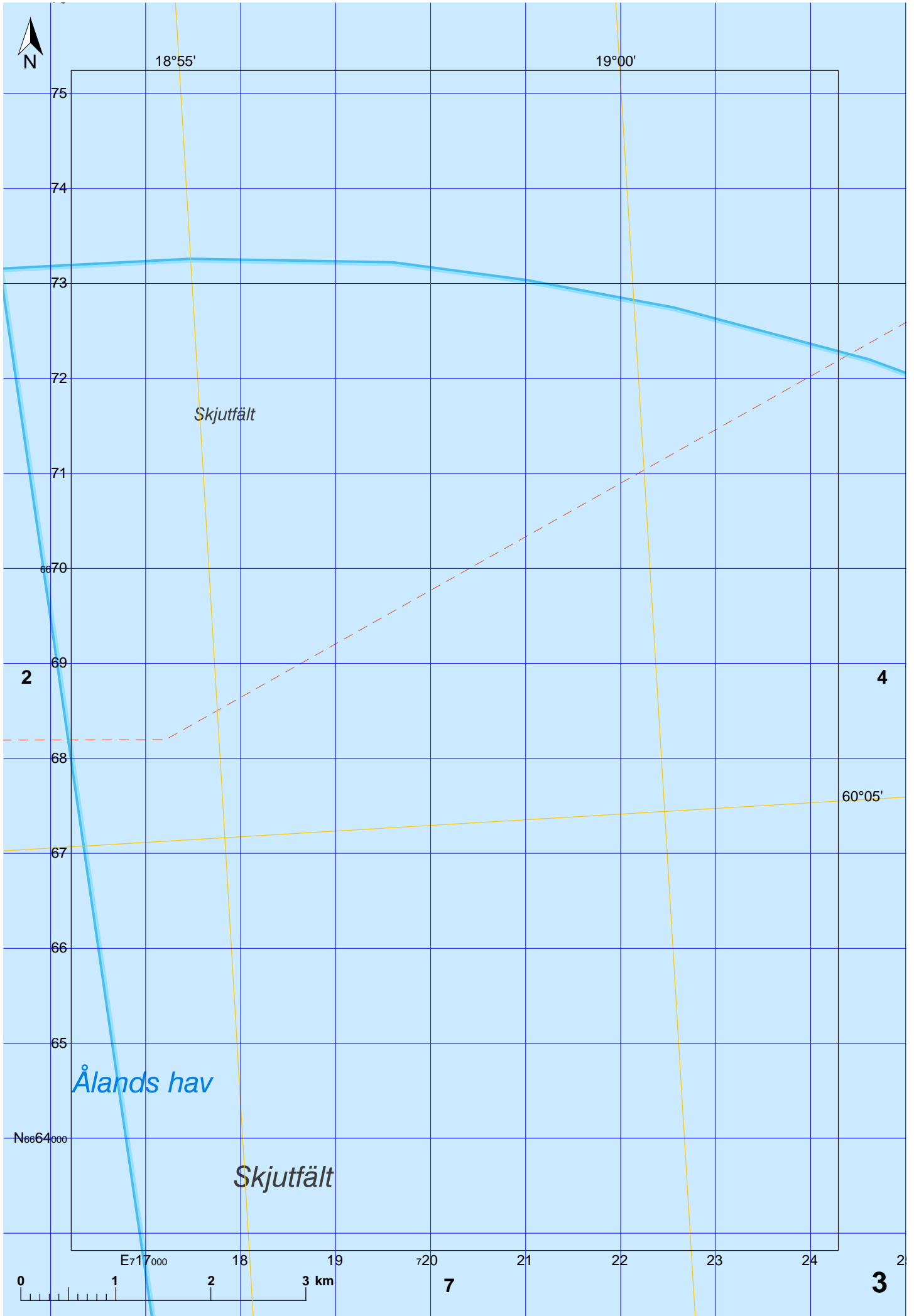
2

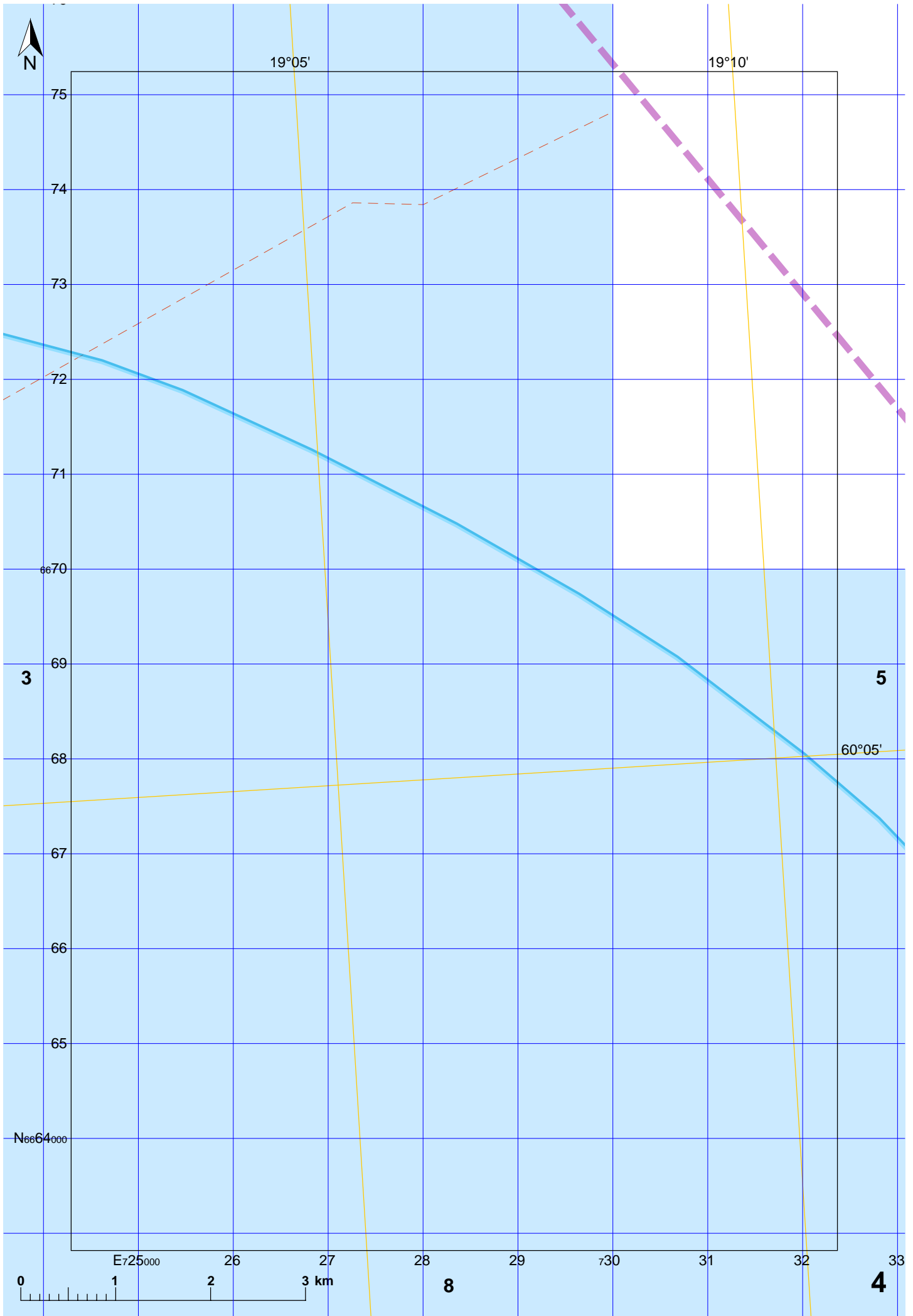
Åland

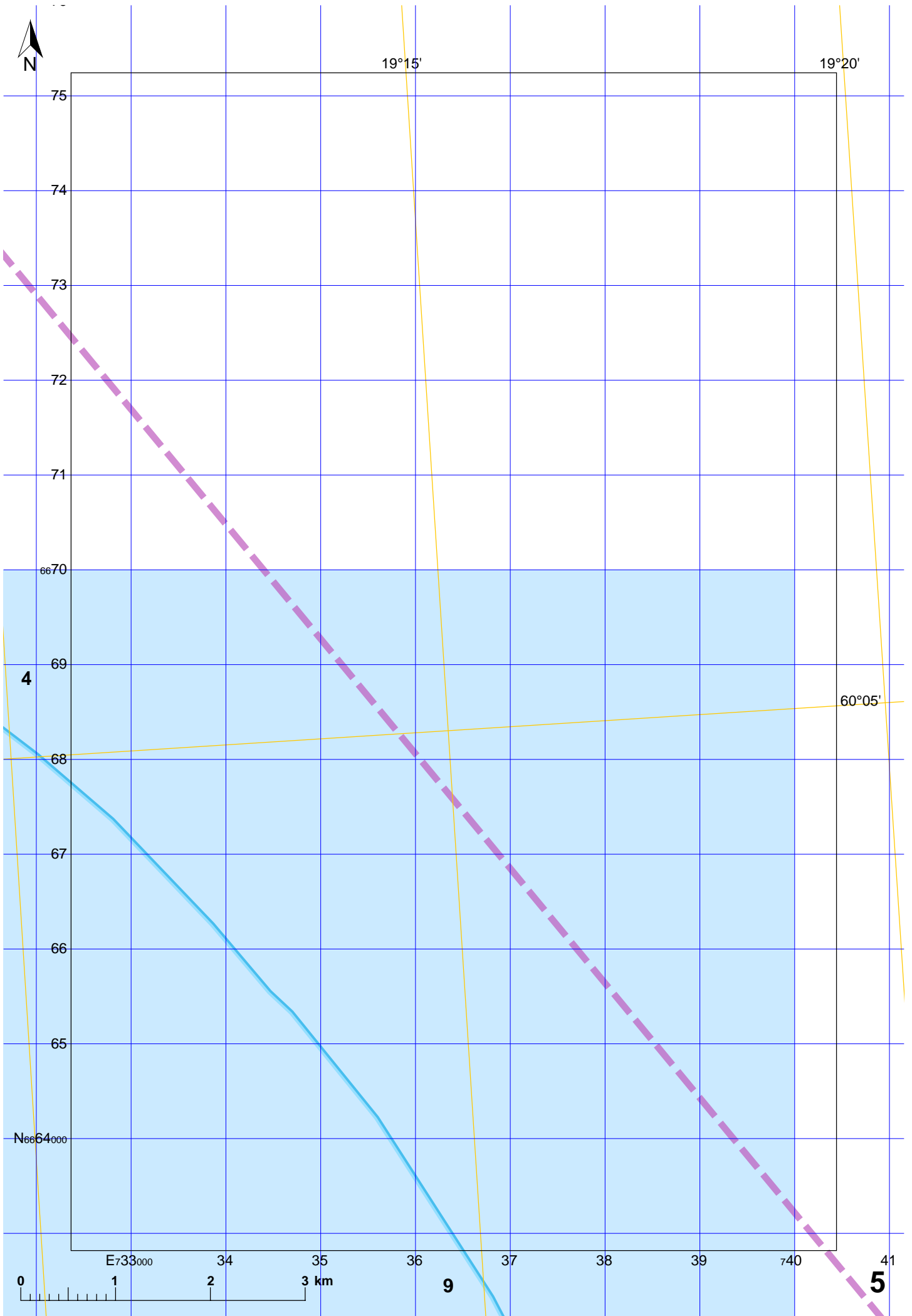
19
76
74
73
72
71
69
68
67
66
65
11
12
13
14
15
16

Tranvik
Hörnängen
Fogdö
Bromskär
Byholma
Grisslehamn
Tomta
Fjällbostrand
Fjällbo
Stensborg
Bernhardsborg
Riten
Askoholmen
Finnarsören
Norrgården
Blåsargården
Aludden
Västergården
Killingören
Ladudden
Laduddens naturreservat
Häverö
Häverö naturreservat
Norrby udde
Hammaraskogen
Vilhelmsberg
Nordanskog
Västerl
Norrby
Västerkulla
Bergby
Västern
Riddarskäret
Rotholmsbådama
Läget
Hällan
St. Gräsören
L. Gräsören
Svartkobbarna
Storkubben
Skatudden
Dagen
Måsgrundet
Kallen
Loskäret
Klammesudden
Havstomta
Kvarnsand
Kvarnviken
Tullvikens naturreservat
Fjällboströket
Finnaludden
Fjällboholmarna
Havsskogen













N

63

18°55'

3

19°00'

62

61

60

59

58

57

56

55

54

53

52

51

50

Mälbyhamn

Lägena

60°00'

57

6

Sandviken

Kasberget

Lappen

Lerbådan

8

Boviken

Rönnskärs udde
Naturres.

Marsjön

Sennebyhaken

Stensjön

Ytterhaken

Flisan

54

Mil. övn. fält

53

Örviken

52

Nor

Kammarsjön

Skuttfält

Långören

51

50

Rangarnö

Båtsängen

1176

Ytterskär

Slottet

Måsgrundet

Näse

Mil. övn. fält

Samnäs

näset

Sidfjärden

Samnäs

fjärden

Norrholmarna

720

Granö

1

2

11

7

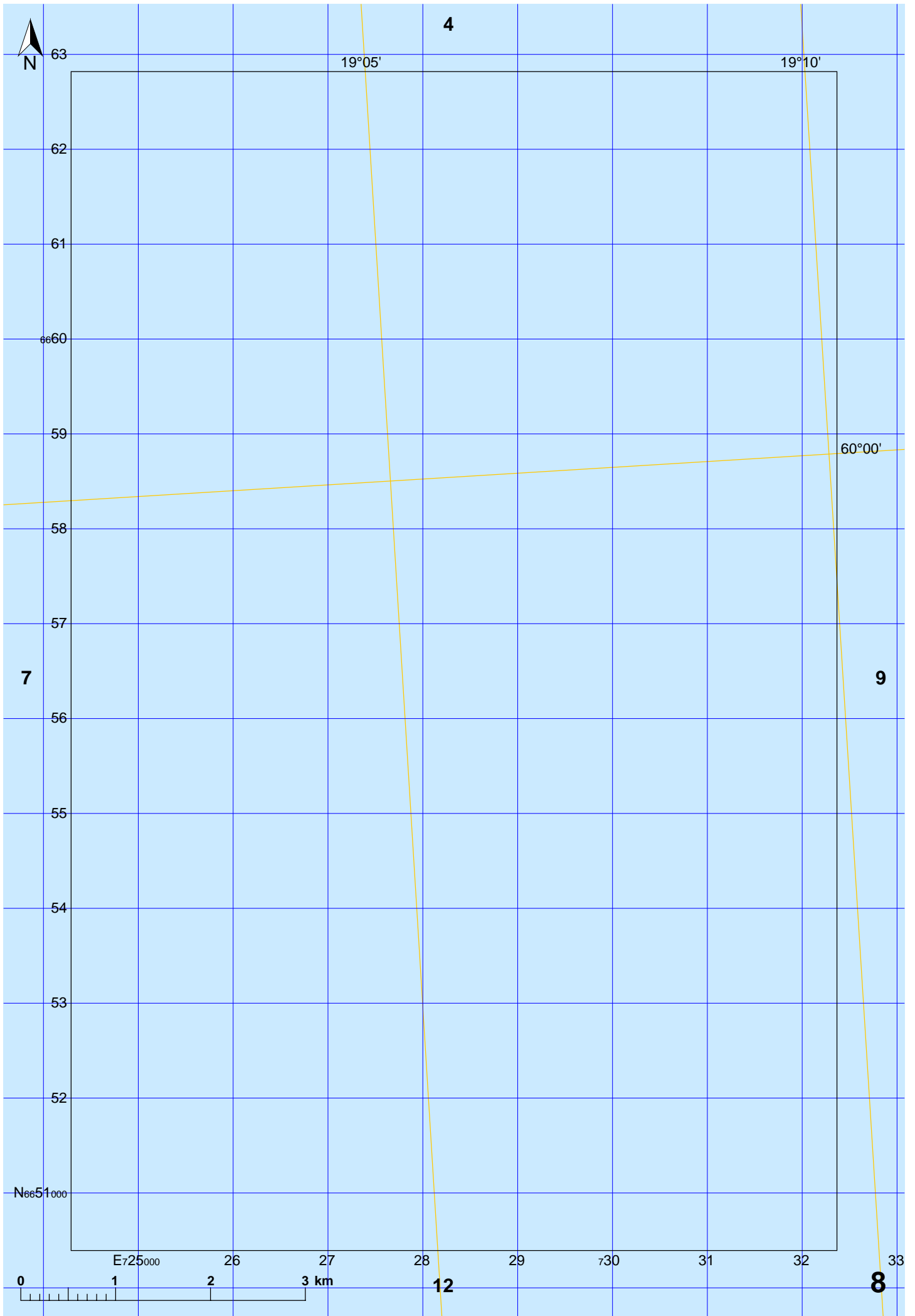
E 17 008

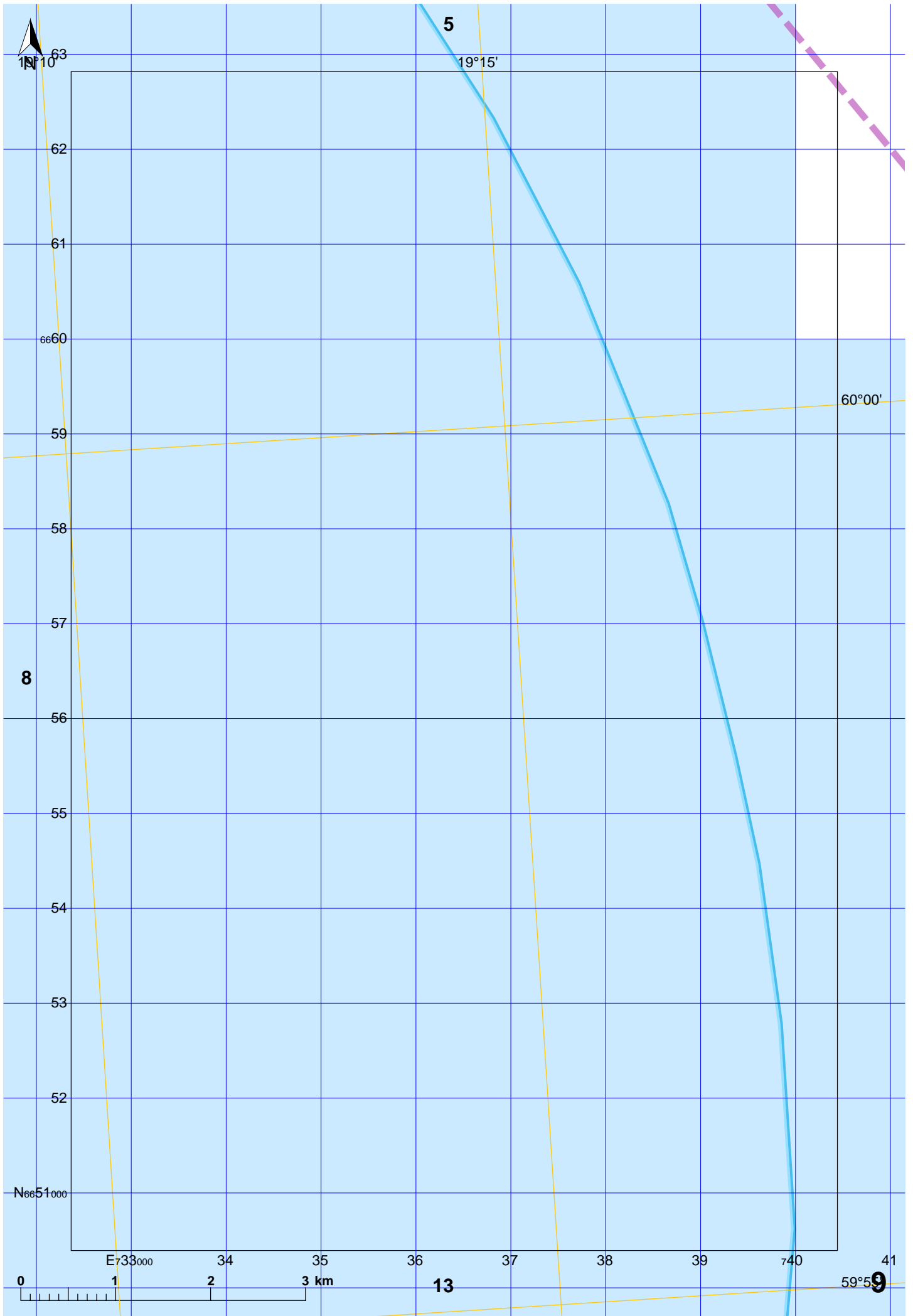
3 km

Naturres.

66

evik

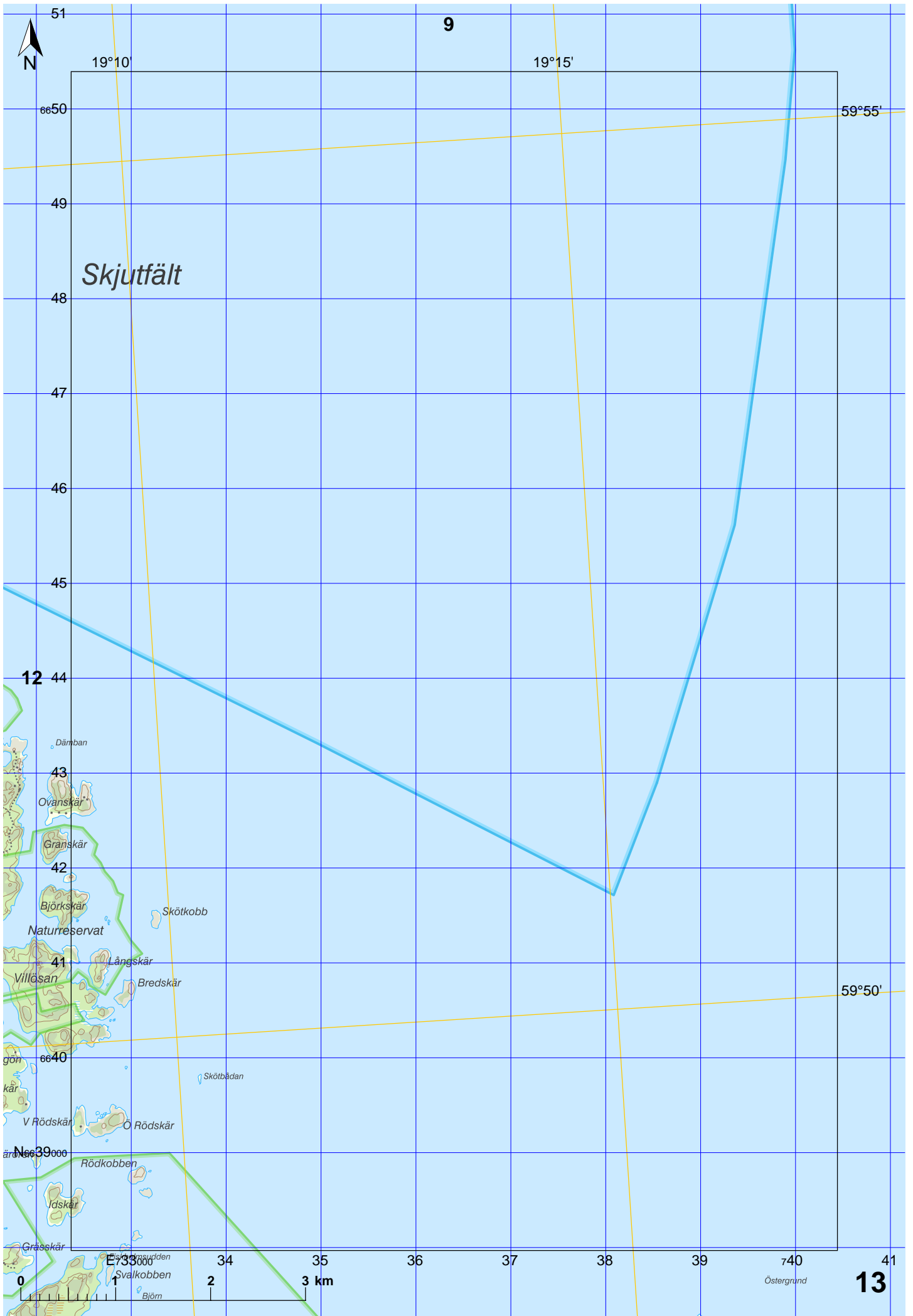












9

Skjutfält

12

13

19°10'

19°15'

59°55'

59°50'

19°10'

34

35

36

37

38

39

740

41

0

1

2

3 km

Östergrund



KARTA 1:50 000

Teckenförklaring / Legend

	Riksgräns; riksröse; riksrösebeteckning National boundary with labeled cairns
	Sjöterritoriets gräns i havet Territorial sea limit
	Länsgräns County boundary
	Kommungräns Municipality boundary
	Polcirkeln Arctic Circle
	Gräns för nationalpark; naturreservat; naturvårdsområde; naturminnesområde Boundary of National Park; nature reserve; nature conservation area; natural monument area
	Gräns för kulturresevat, djurskyddsområde Boundary of culture reserve, wildlife reserve
	Gräns för anläggningsområde Limits of work area
	Gräns för förbud mot terrängfordon Prohibited area for cross-country vehicles
	Gräns för skjutfält Boundary of firing range
	Gräns för militärt övningsfält Boundary of military training area
	Kasernområde Barracks area
	Vatten; strandlinje Water body; shoreline
	Färjeled Ferry route
	Sluss; dambyggnad; strömriktningsspil Lock; dam construction; direction of flow
	Fyr; brygga; pir Lighthouse; jetty; pier
	Vattendrag, mindre än 17m brett; vattenriktning Watercourse, less than 17 m wide; water direction
	Vattendrag, > 17m bred; gångbro Watercourse, > 17m wide; footbridge
	Vattentub, vattenränna Flume line or chute
	Vattenfall; fors Waterfall; rapid
	Tät vegetation Dense vegetation
	Glaciär med höjdkurvor Glacier with contour lines
	Sluten bebyggelse; industri- och handelsområde Precincts; industrial and commercial area
	Hög bebyggelse; låg bebyggelse High-rise buildings; low-rise buildings
	Barr- och blandskog Coniferous and mixed forest
	Skog av fjälltyp; kalvfjäll Forest of mountain type; area above tree line
	Lövskog; öppen mark Deciduous forest; open land
	Åkermark; fruktodling Arable land; orchard
	Sankmark, fast; sankmark, våt Marsh, firm; marsh, wet
	Sankmark, skogklädd Marsh, with forest
	Berg-i-dagen; blockig mark Rock outcrop; boulders
	Markerad vandringsled Hiking trail
	Markerad sommar och vinterled, fångstarm till led Well-defined trail for summer and winter use, catch arm to trail
	Markerad vinterled; ruskmarkering, trafikerad båtled Well-defined trail for winter use only; tuft marking, boat trail
	Färdväg vid skoteråkning; påbjuden färdväg vid skoteråkning Trail for snowmobiles; Mandatory trail for snowmobiles
	Roddled; båtdrag Rowing trail; boat ramp
	Lämplig färdväg, omarkerad; rennärringsled Recommended trail, unmarked; reindeer husbandry route
	Svårorienterad gångstig Trail, poorly marked
	Tält- och eldningsförbud Tent and fire ban
	Gångstig; parkväg, cykelväg Foot path; park road, cycle path
	Skidspår; elljusspår Skiing trail; illuminated track
	Renstängsel; rengärde Reindeer fence; reindeer corral

	Motorväg; vägnummer Highway; road number
	Motortrafikled; mötesfri väg; vägnummer Two-lane express way; Divided road; road number
	Landsväg; rastplats Country road, rest area
	Landsväg liten; milstolpe Country road small; milestone
	Småväg med vägbom Small road with barrier
	Småväg enkel standard med vändplan Small road simple standard with turning area
	Övergripande länk Overall link
	Huvudgata Main street
	Lokalgata stor; liten Local street large; small
	Traktorväg Tractor track
	Järnväg; järnvägsstation Railway; railway station
	Museijärnväg Historic railway
	Järnvägs- eller vägtunnel Railway- or roadtunnel
	Planskild korsning Crossing, overpass or underpass
	Kraftledning, stamledning Electricity power transmission line, national
	Kraftledning, regionledning; transformatorområde Electricity transmission line, regional; transformer station
	Kraftledning, fördelningsledning; transformator Electricity power transmission line, local; transformer
	Telefonledning Telephone line
	Linbana, skidlift Aerial cableway, ski lift
	Anläggningsområdesgräns Limit of work area
	Slott; herrgård Castle; manor
	Bostadshus; annan större byggnad Dwelling house; other major building
	Raststuga; vindskydd; kåta Hut; wind shelter; Lapp cot
	Fjällstation; turiststuga, övernattingsstuga; enslig stuga i fjällen Mountain lodge; tourist hut, overnight hut; hut in the mountains
	Parkering, skyddsvärn Parking; protective shield
	Helikopterlandningsplats; hjälptelefon Helicopter pad; emergency telephone
	Bro; vad Bridge; ford
	Badplats; campingplats; sjöräddningsstation Bathing place; camp site; sea rescue station
	Hamn, gästhamn; småbåtshamn Harbour; guest harbour; marina
	Kyrka, religiös byggnad Church, religious building
	Begravningsplats; klockstapel Cemetery; bell tower
	Mast; torn; skorsten Mast; tower; chimney
	Väderkvarn; vindkraftverk; kärnkraftverk Windmill; wind turbine; nuclear power plant
	Naturminne; övrigt naturobjekt Natural monument; other natural object
	Fornlämning; fornlämning, område Ancient monument; ancient heritage area
	Gruvhål; gruvhålsområde Mine shaft; mine shaft area
	Minnessten; byggnadsminne; ruin Monument; cultural heritage; ruin
	Idrottsanläggning; fotbollsplan, bollplan Sports ground; football ground, ball field
	Travbana, galoppbana Trotting track, race course
	Skjutbana, stor; liten Shooting range, large; small
	Flygbana Runway
	Triangelpunkt; höjdbestämd punkt eller yta Triangulation point; measured height or surface
	Höjdkurvor, ekvidistans 5 m och i fjällområdet 10 m Contour lines, vertical interval 5 m and in mountain area 10 m
	Naturlig grop Depression